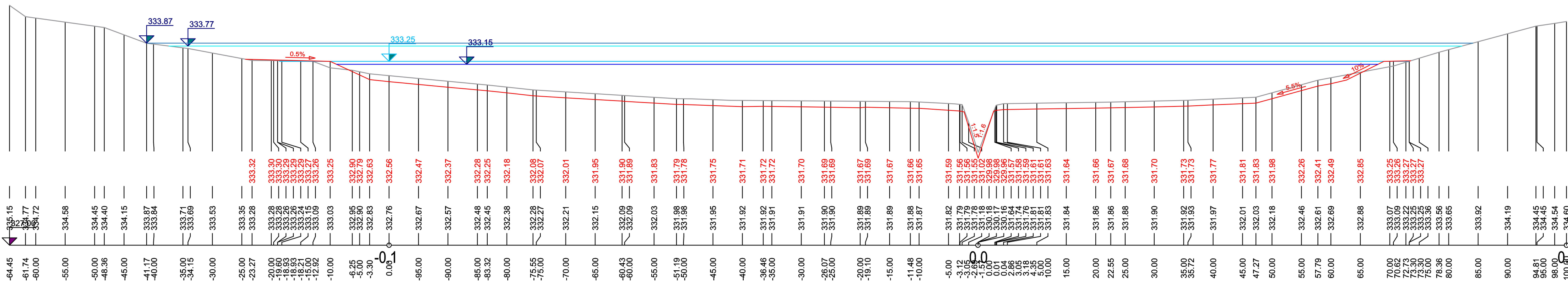
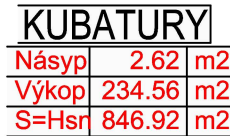
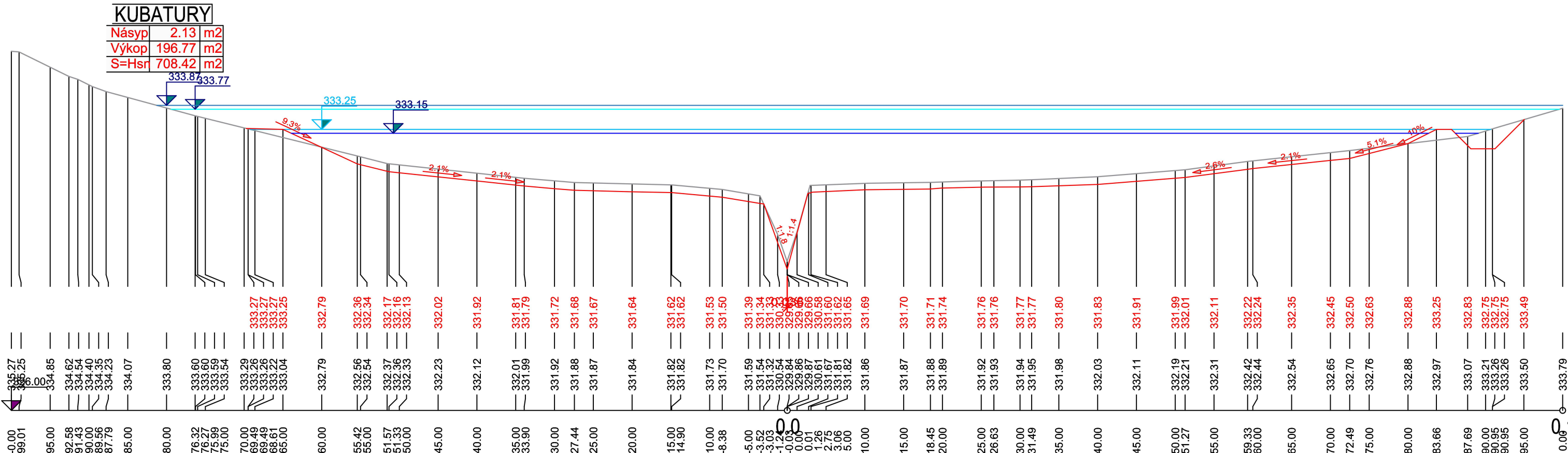
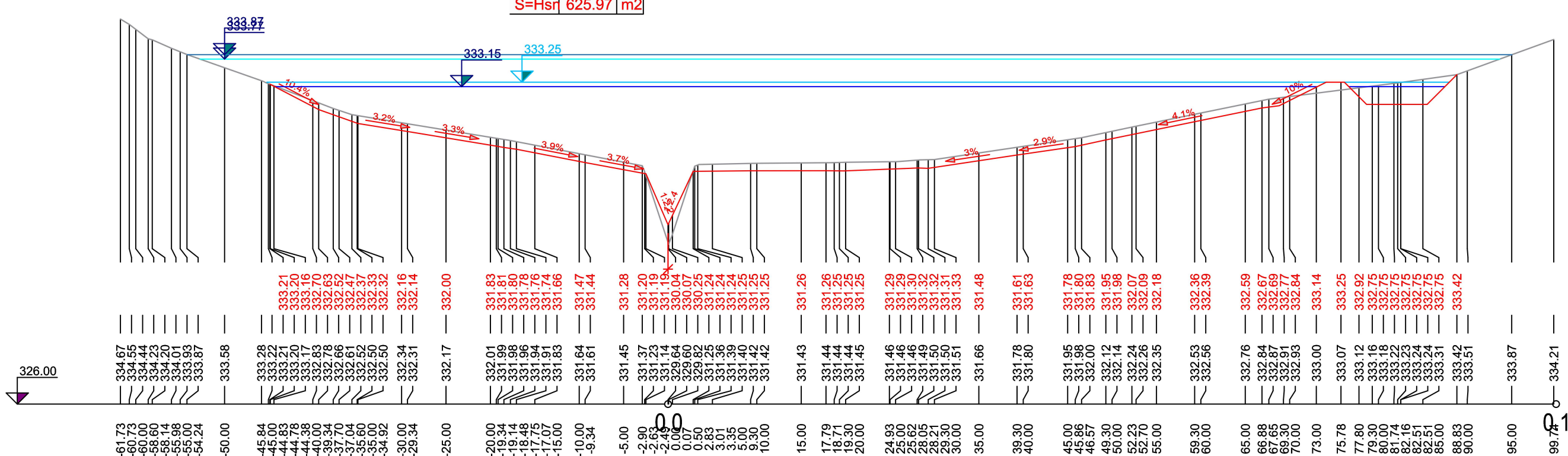
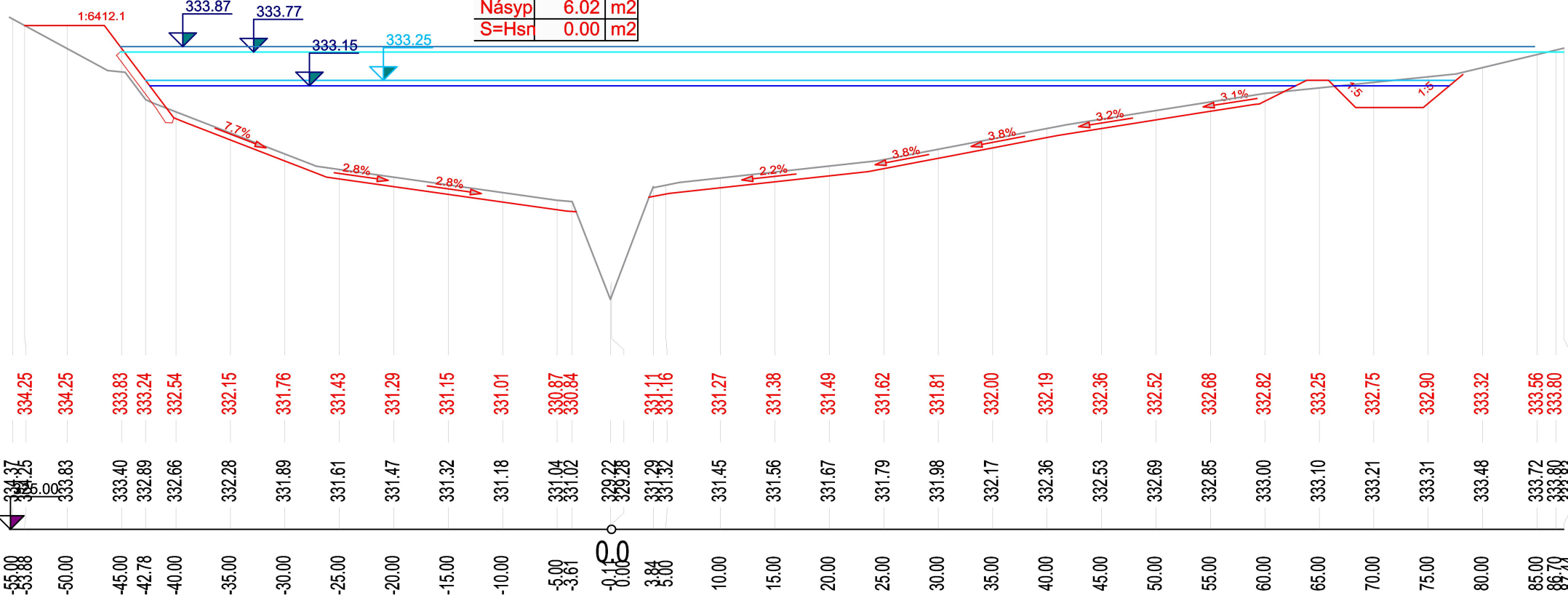
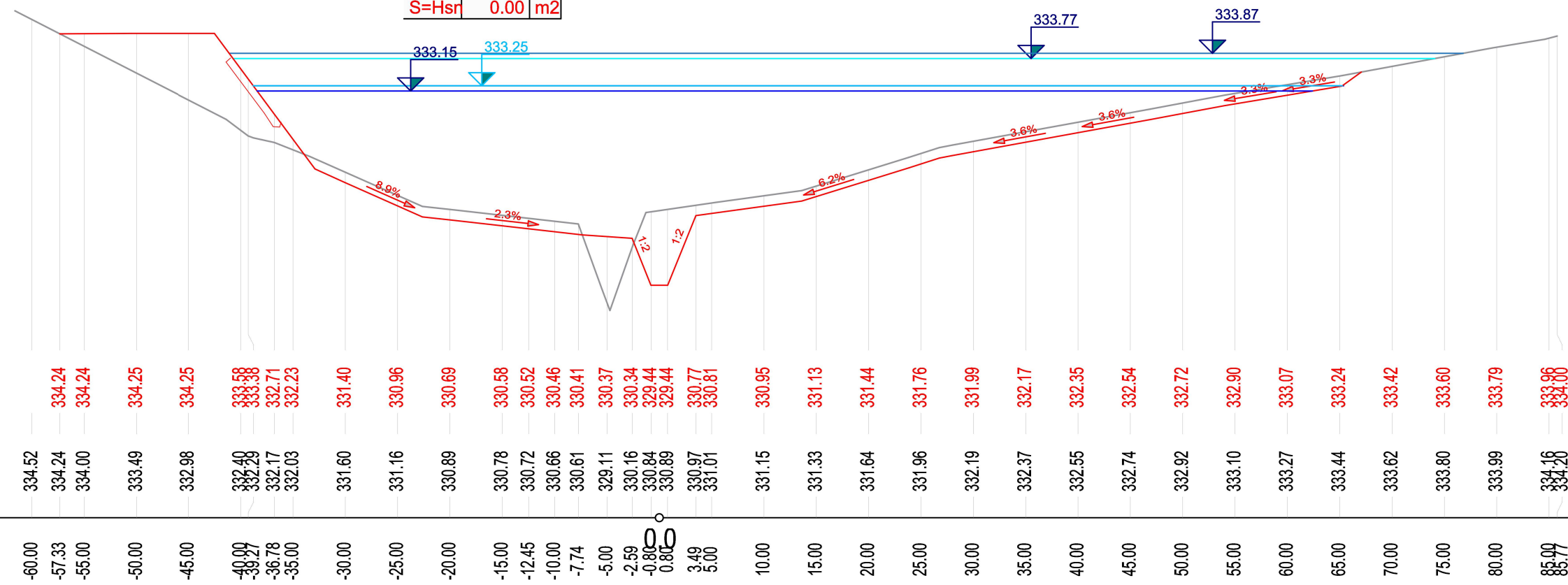
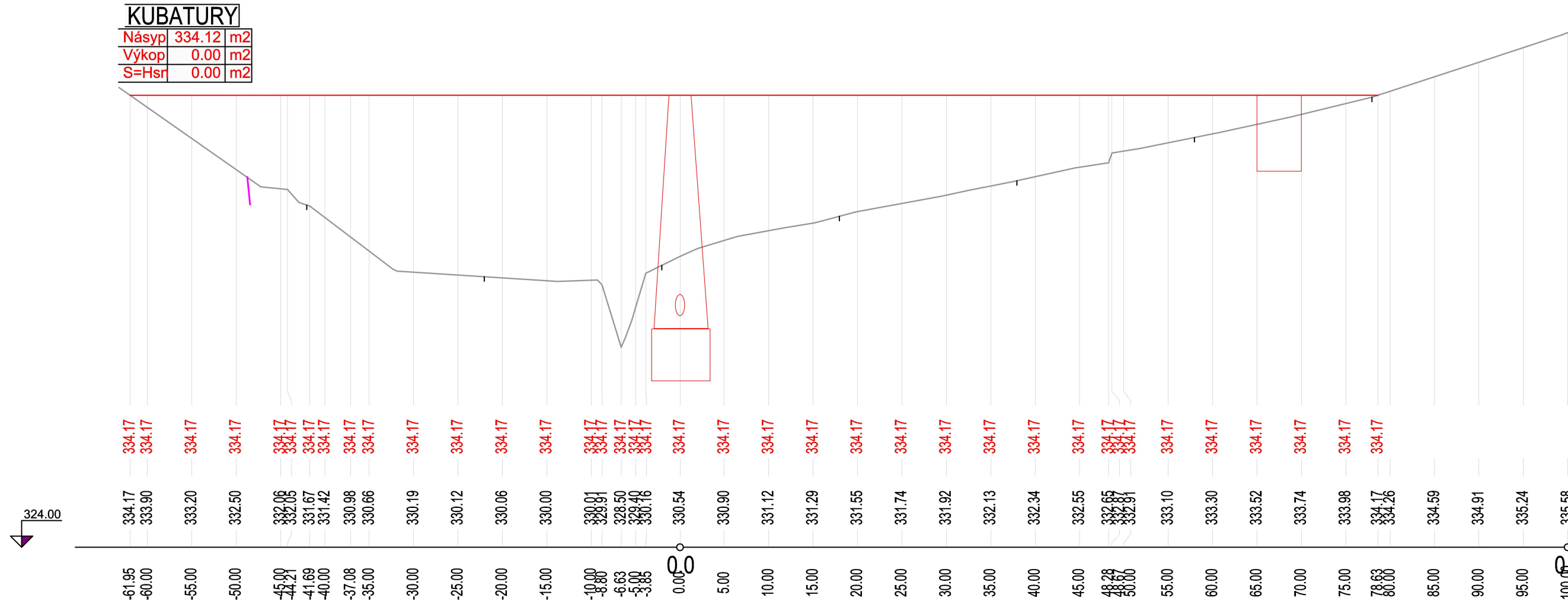


PŘÍČNÉ ŘEZY ZÁTOPOU - ČÁST a
M 1:500/100



LEGENDA:

- PUVODNÍ STAV
 — NÁVRHOVÝ STAV
 — HLADINA H_{hav}
 — HLADINA H_{max}
 — HLADINA H_{sn}
 — HLADINA H_{ro}

SOUŘADNÝ SYSTÉM: S - JTSK
VÝŠKOVÝ SYSTÉM: BPV

KAT. UZEMI: TOMKOVICE, VLČICE U JAVORNÍKA OKRES: JESENÍK KRAJ: OLOMOUČSKO INVESTOR: STAŤNÝ POZEMK. ÚŘAD, OBEC ŽULOVÁ AKCE:			
LOKÁLNÍ BIOCENTRUM TOMÍKOVICE		PROJEKTANT: ING. SVĚB VED. PROJEKTANT: ING. DVOŘÁK STUPNĚ PD: D150 MĚŘITKO: 1:500/100 DATA: 06/2022	
PRÍČNÉ REZY ZÁTOPOU - ČÁST a		PRÍLOHA Č: D.1.8 a	